



Caleta Chañaral de Aceituno

Desarrollo de Turismo Sustentable



Región de Atacama - Chile

- La costa de **Chile** continental abarca extensos 4.500 Km de longitud.
- Cercana a los 30° de latitud Sur, la Reserva Nacional Pingüino de Humboldt incluye un interesante archipiélago costero situado por encima y por debajo del límite territorial entre la III y la IV Región.
- Compartida por las regiones de Atacama y Coquimbo, la reserva cuenta con tres islas: Isla Chañaral, por sobre el límite regional, y las islas Choros y Damas en el límite norte de la IV región.
- La Isla Chañaral es la más grande de las tres islas que conforman la Reserva Nacional Pingüino de Humboldt.



Orientaciones Generales

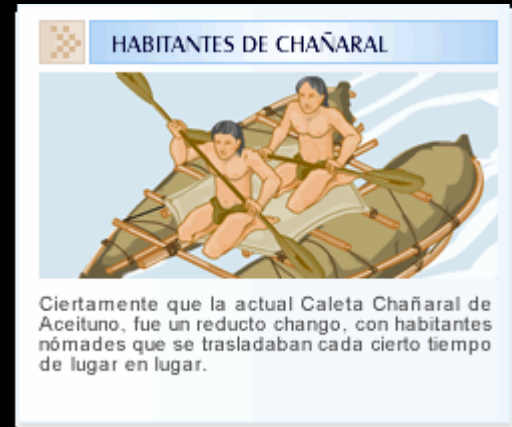
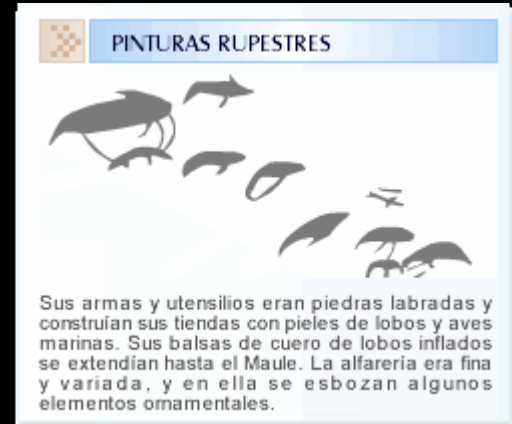
- La zona costera limítrofe entre las tercera y cuarta regiones de **Chile**, es junto a la Antártica Chilena, **la zona más estudiada de Chile en la temática de los cetáceos**. Esta zona presenta una gran diversidad de cetáceos y condiciones biológicas que la hacen única en el mundo.
- **Reserva Nacional Pingüino de Humboldt**
 - superficie total de 859,3 hectáreas
 - **tres islas: Chañaral (507,3 há), Choros (291,7 há) y Damas (60,3 há)**.
 - Cuenta con una variada fauna, compuesta por pingüinos de Humboldt y de Magallanes, lobos de mar, pelícanos, chungungos y delfines nariz de botella



Su gente Etnia “Chango”

Contexto Historico

- El nombre de changos no se sabe de donde proviene; al parecer es de origen relativamente moderno.
- Fabricaban vasijas con intestinos y cuero de mamíferos que cazaban, hacían además capachos de totora y palos cruzados, como los que usaban los atacameños.
- Su artefacto más característico era una balsa, formada por dos cuerpos de cuero de lobos de mar, cosidos, inflados con aire y amarrados entre sí, y se impulsaban con fuerza humana mediante un remo fabricado con un palo, en cuyo extremo llevaba una especie de pala hecha de madera o cuero del mismo lobo. Sobre los cueros se colocaba una especie de plataforma de caña y madera amarrada a los dos cuerpos inflados, donde se instalaban los tripulantes, los que iban de rodillas, cada cual por su costado, sin apoyo alguno. Esta infraestructura de cuero terminaba en una especie de proa, por la parte más puntiaguda de los cueros, con la finalidad de cortar con más facilidad las olas del mar. FUENTE: Libro “El último constructor de balsas de cuero de lobo” (2003), Oriel Alvarez Hidalgo.




Antecedentes Organizacionales

- Sindicato Caleta Chañaral de Aceituno cuenta con 111 socios activos cada uno con su registro de pesca artesanal al día.
- Alrededores de 90 pescadores poseen áreas de manejo y diversos recursos pesqueros
- Existen 3 áreas de manejo concesionadas a esta organización en diferentes estados de avance desde 1999 a la fecha.



Diversificación como nueva Oportunidad de desarrollo complementaria

- Turismo de Intereses Especiales una iniciativa de diversificación productiva que permitió el desarrollo de un proyecto enfocado a hacia la Actividad Turística
- Antecedentes.
 - Isla Chañaral, la cual es refugio de una biodiversidad sorprendente
 - Oportunidad de Negocio sustentable (Ordenamiento)
 - Condiciones político institucionales favorables
 - Grupo impulsor comprometido.



Compromiso



Desarrollo de la iniciativa

- Incorporación del turismo como una oportunidad de negocio
 - Mesa de trabajo
 - Diseño plan de acción (tema propiedad de la caleta)
 - Compromisos a mediano y largo plazo
 - Temas de ordenamiento
 - Actividad productiva, oportunidad de negocio.
 - Diseño de la actividad turística y conformación de la comisión.
 - Solicitud de apoyo financiero y técnico a la institucionalidad de gobierno.
- Plan de acción para el desarrollo del turismo y avistamiento de cetáceos
- Visitas a la Isla Chañaral de Aceituno





Imagen y logo corporativos



Hospedajes

- Existe en la Caleta hospedajes los cuales son casas equipadas y preparadas para la recepción del visitante, Hospedaje “Don Juan” y “Olguita”, la cual se podrán distinguir por el logotipo corporativo de Turismo en la Caleta, además existe un camping con servicio de duchas y baños. Desarrollo de producto turístico





Que hacer...

- En la Caleta hay servicio de excursiones alrededor de la isla Chañaral que dura entre 30 a 45 minutos para la observación de aves marinas, lobos marinos, nutrias o chungungos y delfines.
- Además en el período estival se registran ballenas las que se realizan preferentemente antes de medio día, debido a la presencia de mejores condiciones para su navegación.
- Además, se puede hacer una incursión por la costa donde se podrá visitar las cuevas de Chañaral de Aceituno.




Donde comer...

- Si visita nuestra caleta no puede dejar de degustar los pescados y mariscos de la costa de Atacama
- El Almacén “El Jony” lo atenderá también con su exquisito pan amasado.



Errores del proceso

- Sensación de falta de claridades de los involucrados (inseguridad)
- Dificultad en el proceso de incorporación de la actividad turística como nueva y buena fuente de ingresos.
- Poca claridad en la real oportunidad de negocio y resguardo patrimonial de la caleta.



Aciertos y aprendizajes...


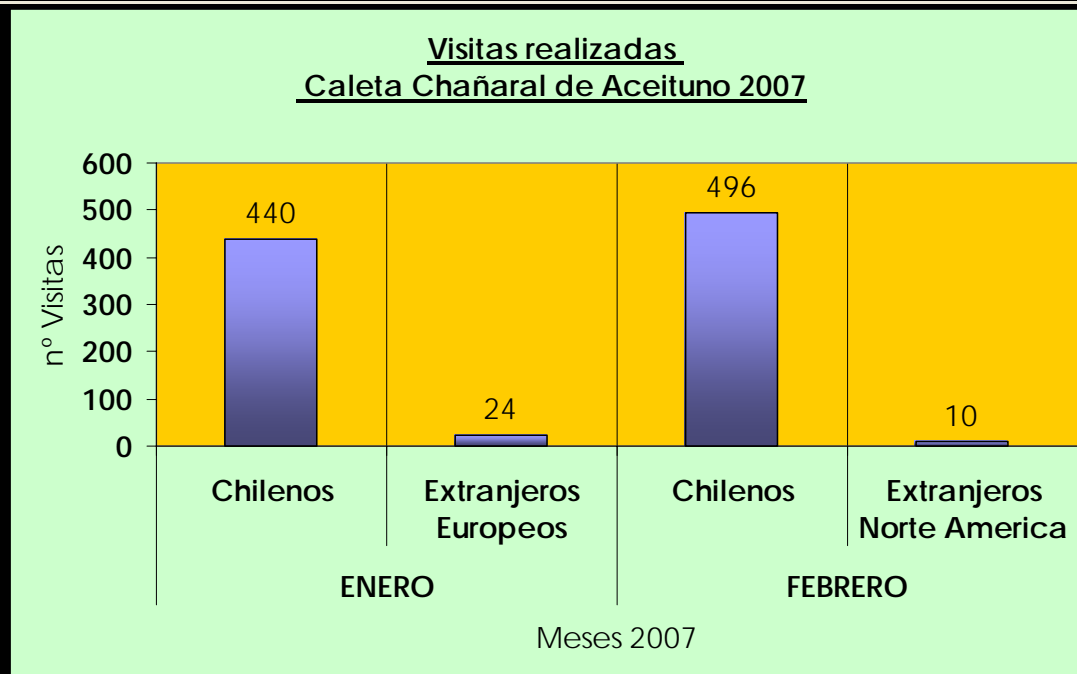
- Del desafío a una apuesta conjunta
- Un respaldo interinstitucional por una apuesta desde abajo hacia arriba
- La consolidación de un proyecto en una actividad sostenible que permite el desarrollo no tan solo de lo sectorial sino del territorio en su conjunto, buscando la armonía, reflejado en la mejora de la calidad de vida e inclusión de sus habitantes.



Estadísticas Enero – Febrero 2007

TEMPORADA 2007			
MESES	TOTAL		ORIGEN
ENERO	464 turistas.	440	Chilenos
		24	Extranjeros Europeos
FEBRERO	506 Turistas	496	Chilenos
		10	Extranjeros Norte América

fuelle. Oficina de Turismo Municipalidad de Freirina.



- RESERVA MARINA ISLA CHAÑARAL
El 11 de Julio de 2005, la Subsecretaría de Pesca - SUBPESCA, declara la "Reserva Marina Isla Chañaral". Consistiendo en la zona de mar de una milla náutica (1852 metros) en torno al perímetro costero de Isla Chañaral, ubicada en la III Región de Chile (29°01'S-71°37'W).
- Objetivo de la Reserva Isla Chañaral
La SUBPESCA, mediante el Decreto que declara esta Reserva Marina, procura mediante el Artículo 2, *"conservar y proteger los ambientes marinos representativos de Isla Chañaral, asegurando el equilibrio y la continuidad de los procesos bioecológicos a través del manejo y uso sustentable de la biodiversidad y patrimonio natural"*.



Y un pequeño recorrido...
And a small ride...

















Lobo marino común o león marino del sur (*Otaria byronia*)



Pingüino de Humboldt, (*Spheniscus humboldti*)



Chungungo o Chinchimén, la nutria de mar (*Lontra felina*)



Llaca (*Thylamys elegans*)

Muchas Gracias

Marcelo Torres Bernardello



Agradecimientos

Sociedad Planeta Vivo

Universidad del Mar

Programa Atacama Emprende

Ilustre Municipalidad de Freirina

Sindicato de trabajadores independientes, Caleta Chañaral de Aceituno.



www.chanaraldeaceituno.cl www.valledelhuasco.com www.freirina.com

Freirina - Atacama. Fono: 00 - 56 - 51 1984707 - **Chile**